

ОПИСАНИЕ МЕСТОПОЛОЖЕНИЯ ГРАНИЦ

Публичный сервитут объекта «Сооружение: «Газопровод низкого давления», кадастровый номер 50:28:0070105:475

(наименование объекта, местоположение границ которого описано (далее - объект)

Раздел 1

| Сведения об объекте | | |
|---------------------|---|--|
| № п/п | Характеристики объекта | Описание характеристик |
| 1 | 2 | 3 |
| 1 | Местоположение объекта | Московская область, городской округ Домодедово, д. Лукино |
| 2 | Площадь объекта ± величина погрешности определения площади ($P \pm \Delta P$) | 598 м ² ± 9 м ² |
| 3 | Иные характеристики объекта | Вид объекта реестра границ: Зона с особыми условиями использования территории Содержание ограничений использования объектов недвижимости в пределах зоны или территории: Публичный сервитут, для целей размещения линейных объектов системы газоснабжения, их неотъемлемых технологических частей. Срок установления 49 лет. Обладатель публичного сервитута: Акционерное Общество "Мособлгаз". Адрес: Московская обл, г. Одинцово, д. Раздоры, 1-й км Рублево-Успенского шоссе, д. 1, корп. Б. Электронная почта: info@mosoblgaz.ru |

Раздел 2

Сведения о местоположении границ объекта





| 1. Система координат МСК-50, зона 2 | | | | | |
|--|---------------|--------------|---|---|--|
| 2. Сведения о характерных точках границ объекта | | | | | |
| Обозначение характерных точек границ | Координаты, м | | Метод определения координат характерной точки | Средняя квадратическая погрешность положения характерной точки (Mt), м | Описание обозначения точки на местности (при наличии) |
| | X | Y | | | |
| 1 | 2 | 3 | 4 | 5 | 6 |
| 1 | 441 214,08 | 2 210 438,09 | Аналитический метод | 0,10 | — |
| 2 | 441 217,78 | 2 210 436,56 | | 0,10 | |
| 3 | 441 216,09 | 2 210 432,49 | | 0,10 | |
| 4 | 441 250,22 | 2 210 418,35 | | 0,10 | |
| 5 | 441 286,24 | 2 210 405,43 | | 0,10 | |
| 6 | 441 292,09 | 2 210 405,68 | | 0,10 | |
| 7 | 441 296,71 | 2 210 406,88 | | 0,10 | |
| 8 | 441 300,11 | 2 210 408,39 | | 0,10 | |
| 9 | 441 302,67 | 2 210 411,71 | | 0,10 | |
| 10 | 441 312,64 | 2 210 433,01 | | 0,10 | |
| 11 | 441 322,21 | 2 210 451,50 | | 0,10 | |
| 12 | 441 325,77 | 2 210 449,66 | | 0,10 | |
| 13 | 441 316,23 | 2 210 431,24 | | 0,10 | |
| 14 | 441 306,11 | 2 210 409,61 | | 0,10 | |
| 15 | 441 302,66 | 2 210 405,15 | | 0,10 | |
| 16 | 441 298,04 | 2 210 403,09 | | 0,10 | |
| 17 | 441 292,68 | 2 210 401,71 | | 0,10 | |
| 18 | 441 285,63 | 2 210 401,40 | | 0,10 | |
| 19 | 441 248,78 | 2 210 414,62 | | 0,10 | |
| 20 | 441 210,86 | 2 210 430,32 | | 0,10 | |
| 1 | 441 214,08 | 2 210 438,09 | 0,10 | | |
| 3. Сведения о характерных точках части (частей) границы объекта | | | | | |
| 1 | 2 | 3 | 4 | 5 | 6 |
| — | — | — | — | — | — |

Раздел 4
План границ объекта



Масштаб 1:1 000

Используемые условные знаки и обозначения:

-  7 - характерная точка границы зоны
-  - граница зоны
-  - граница земельного участка по сведениям ЕГРН
-  - граница кадастрового квартала по сведениям ЕГРН

Подпись _____



Дата « 26 » декабря 20 22 г.

Место для оттиска печати (при наличии) лица, составившего описание местоположения границ объекта